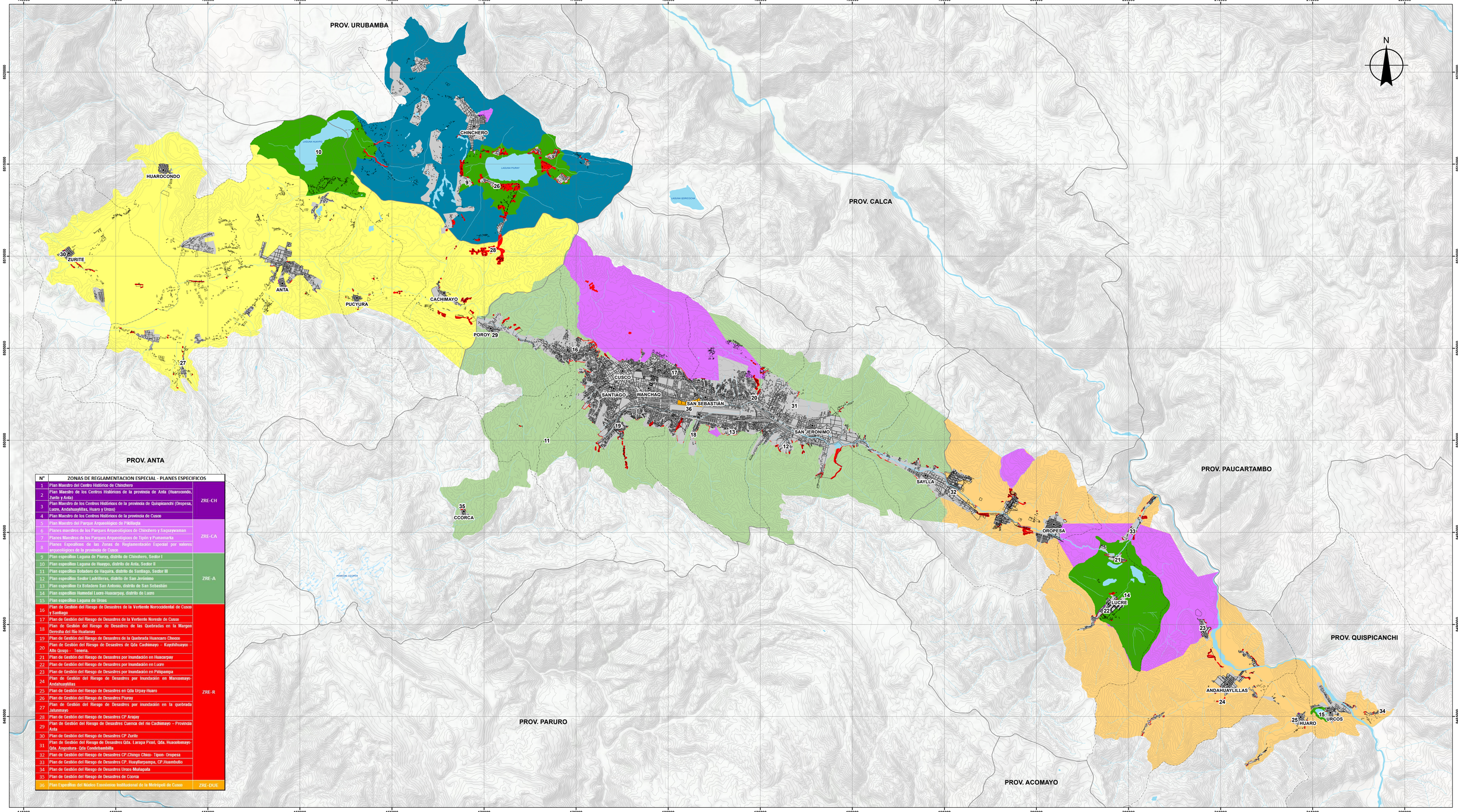

N°	ZONAS DE REGLAMENTACION ESPECIAL - PLANES ESPECIFICOS	
1	Plan Maestro del Centro Histórico de Chinchero	ZRE-CH
2	Plan Maestro de los Centros Históricos de la provincia de Anta (Huarocondo, Zurite y Anta)	
3	Plan Maestro de los Centros Históricos de la provincia de Quispicanchi (Oropesa, Lucre, Andahuaylillas, Huaro y Urcos)	
4	Plan Maestro de los Centros Históricos de la provincia de Cusco	
5	Plan Maestro del Parque Arqueológico de Pikillaqta	ZRE-CA
6	Planes maestros de los Parques Arqueológicos de Chinchero y Saqsaywaman	
7	Planes Maestros de los Parques Arqueológicos de Tipón y Pumamarka	
8	Planes Especificos de las Zonas de Reglamentaciòn Especial por valores arqueológicos de la provincia de Cusco	
9	Plan especifico Laguna de Piuray, distrito de Chinchero, Sector I	ZRE-A
10	Plan especifico Laguna de Huaypo, distrito de Anta, Sector II	
11	Plan especifico Bofedero de Haquira, distrito de Santiago, Sector III	
12	Plan especifico Sector Ladrilleras, distrito de San Jerónimo	
13	Plan especifico Ex Bofedero San Antonio, distrito de San Sebastián	
14	Plan especifico Humedal Lucre-Huacarpay, distrito de Lucre	
15	Plan especifico Laguna de Urcos	
16	Plan de Gestión del Riesgo de Desastres de la Vertiente Norocciidental de Cusco y Santiago	ZRE-R
17	Plan de Gestión del Riesgo de Desastres de la Vertiente Noreste de Cusco	
18	Plan de Gestión del Riesgo de Desastres de las Quebradas en la Margen Derecha del Río Huatanay	
19	Plan de Gestión del Riesgo de Desastres de la Quebrada Huancaro Chocco	
20	Plan De Gestión del Riesgo De Desastres de Qda Cachimayo – Kuychillusyo – Alto Qosqo - Tenería.	
21	Plan de Gestión del Riesgo de Desastres por Inundación en Huacarpay	
22	Plan de Gestión del Riesgo de Desastres por Inundación en Lucre	
23	Plan de Gestión del Riesgo de Desastres por Inundación en Pitiqampa	
24	Plan de Gestión del Riesgo de Desastres por Inundación en Maroconmayo-Andahuaylillas	
25	Plan de Gestión del Riesgo de Desastres en Qda Urpay-Huaro	
26	Plan de Gestión del Riesgo de Desastres Piuray	
27	Plan de Gestión del Riesgo de Desastres por inundación en la quebrada Jahuamayo	
28	Plan de Gestión del Riesgo de Desastres CP Arajay	
29	Plan de Gestión del Riesgo de Desastres Cuenca del rio Cachimayo – Provincia Anta	
30	Plan de Gestión del Riesgo de Desastres CP Zurite	
31	Plan de Gestión del Riesgo de Desastres Qda. Larapa Pioxi, Qda. Huacoleomayo-Qda. Angostura- Qda Condebambilla	
32	Plan de Gestión del Riesgo de Desastres CP.Chingo Chico- Tipon- Oropesa	
33	Plan de Gestión del Riesgo de Desastres CP. Huayllarpampa, CP.Huaimbulio	
34	Plan de Gestión del Riesgo de Desastres Urcos-Muruapata	
35	Plan de Gestión del Riesgo de Desastres de Ccorca	
36	Plan Especifico del Núcleo Económico Institucional de la Metrópoli de Cusco	ZRE-DUE

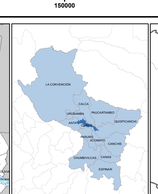

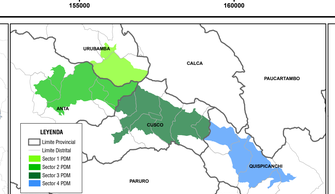

LEYENDA

- Capital de distrito
- Limites referenciales distritales
- Limite provincial referencial
- Manzana urbana
- Área urbana

Áreas que requieren planes especificos

- Planes especificos por riesgo (ZRE - R)
- Planes especificos por valores culturales históricos (ZRE - CH)
- Planes especificos por valores ambientales (ZRE - A)
- Planes especificos por valores culturales arqueológicos (ZRE - CA)
- Planes especificos para el desarrollo urbanístico y económico (ZRE - DUE)

Áreas que requieren planes de desarrollo urbano

- Plan de desarrollo urbano de Chinchero
- Plan de desarrollo urbano de la provincia de Anta (Distritos: Cachimayo, Pucyura, Anta, Zurite y Huarocondo)
- Plan de desarrollo urbano de la provincia de Cusco
- Plan de desarrollo urbano de la provincia de Quispicanchi (Distritos: Oropesa, Lucre, Andahuaylillas, Huaro y Urcos)

SITIO ARQUEOLÓGICO	DISTRITO	AGUPACIONES URBANAS EN EL SITIO	PORCENTAJE DE OCUPACIÓN	OBSERVACIONES
PUQUIN,RINDIS, JOYIR	Santiago	Hnos. Ayar	100%	Andenería ocupada con usos invernajíneos.
PONCINCHAYA	Santiago	La Pradera, Los Pradera II Etapa, San Antonio	100%	Ocupaciones informales de asentamientos humanos.
QAYAWASAPAYALLAQTA	Santiago	Los Jardines	100%	Sitio arqueológico dentro del área urbana, con porcencia de asentamientos formales e informales.
ARAKAY	Santiago	Arakay, Ferrit Incarrail, Las Palmeras, El Solar, Hijos de Arakay (Cancaricahuarina), 7 de Mayo, San José, Generación 2000 y Villa Arakay	100%	Alto riesgo de invasión o ocupación informal.
MARCAVALLE	Wanchaq	Villa el Maestro, Barrio Convocero	100%	Zona arqueológica ocupada en su totalidad.
WIMPILLAY	San Sebastián - Santiago	Villa Zárate, Señor de Girpíchit, Ciudad de Dios, El Prowar y Hijos de Wimpillay, El Olivar	100%	Zona arqueológica ocupada en su totalidad, con asentamientos formales e informales.
MUYOC-ORGO	San Sebastián - Santiago	Señor de Huanca, Cerca Volkay, Señor de Wimpillay, Alto Wimpillay, Villa Paraíso	100%	Zona arqueológica ocupada en su totalidad, con asentamientos formales e informales, riesgo permanente de invasión urbana.

SITIO ARQUEOLÓGICO	DISTRITO	AGUPACIONES URBANAS EN EL SITIO	PORCENTAJE DE OCUPACIÓN	OBSERVACIONES
MACCHUAYCAPAY	San Sebastián	Federico, Señor de los Ardillos	10%	Problema de ocupación con asentamientos informales, riesgo permanente de invasión urbana.
LUCERNAS	San Jerónimo	Lucernas, Cocaisiaos Norte, APV Villa Rinconada, Villa Rinconada	100%	Sitio arqueológico ocupado en su totalidad, con asentamientos formales e informales.
CONVENTOMOCO	San Jerónimo	Villa Rinconada, Swets Barbara, Las Casaschas Sur, San Lorenzo, Inti Gancha, Acopicito, APV Los Jardines, APV Nuevo Jerusa, Patria San Jerónimo, Piñas Marca, APV Hayllaquipa	100%	Ocupación con asentamientos formales e informales así como vías vehiculares en uso.
LARAPA	San Jerónimo	Asociación Grupo San Luis, Larapa, Larapa Grande	100%	Ocupación con asentamientos formales e informales así como vías vehiculares en uso.
PISTAPATA	San Jerónimo	Magisterial SUTEP Cusco (Velve 2000, Niño de Praga, Guardia Civil, Asociación Demanra Magisterial), Asociación Pistapata	100%	Ocupación con asentamientos formales e informales así como vías vehiculares en uso.

ESCALA GRÁFICA

0 10 20 40 Km

SISTEMA DE COORDENADAS:
WGS 1984 UTM Zone 19S
Projection: Transverse Mercator
Datum: WGS 1984
False Easting: 500,000.0000
False Northing: 10,000,000.0000
Central Meridian: -69.0000
Scale Factor: 0.9996
Latitude Of Origin: 0.0000
Units: Meter

PDM
Plan de Desarrollo Metropolitano Cusco 2017 - 2037
SGOT
CUSCO

GOBIERNO MUNICIPAL DEL CUSCO | GERENCIA DE DESARROLLO URBANO Y RURAL | SUBGERENCIA DE ORDENAMIENTO TERRITORIAL PROVINCIAL | PROYECTO: MEJORAMIENTO DEL SERVICIO DE ORDENAMIENTO TERRITORIAL EN LA MUNICIPALIDAD PROVINCIAL DEL CUSCO

PROYECTO: MEJORAMIENTO DEL SERVICIO DE ORDENAMIENTO TERRITORIAL EN LA MUNICIPALIDAD PROVINCIAL DEL CUSCO

PLAN: PLAN DE DESARROLLO METROPOLITANO CUSCO 2017-2037

MAPA: ÁREAS QUE REQUIEREN PLANES DE DESARROLLO URBANO Y PLANES ESPECIFICOS

CÓDIGO DE MAPA: MP-12

FUENTE:
IGN
INEI
DDME CUSCO-SGAT
PDM CUSCO-SGOTP
PROVIAS

MINEDU-SIGMED
PROVIAS-GISERVER

ELABORADO POR:
EQUIPO TÉCNICO PDM CUSCO

Los límites territoriales en el presente documento son referenciales (Ley 27795, 6ta disposición transitoria)

ESCALA: 1 : 70,000

FECHA: AGOSTO 2017